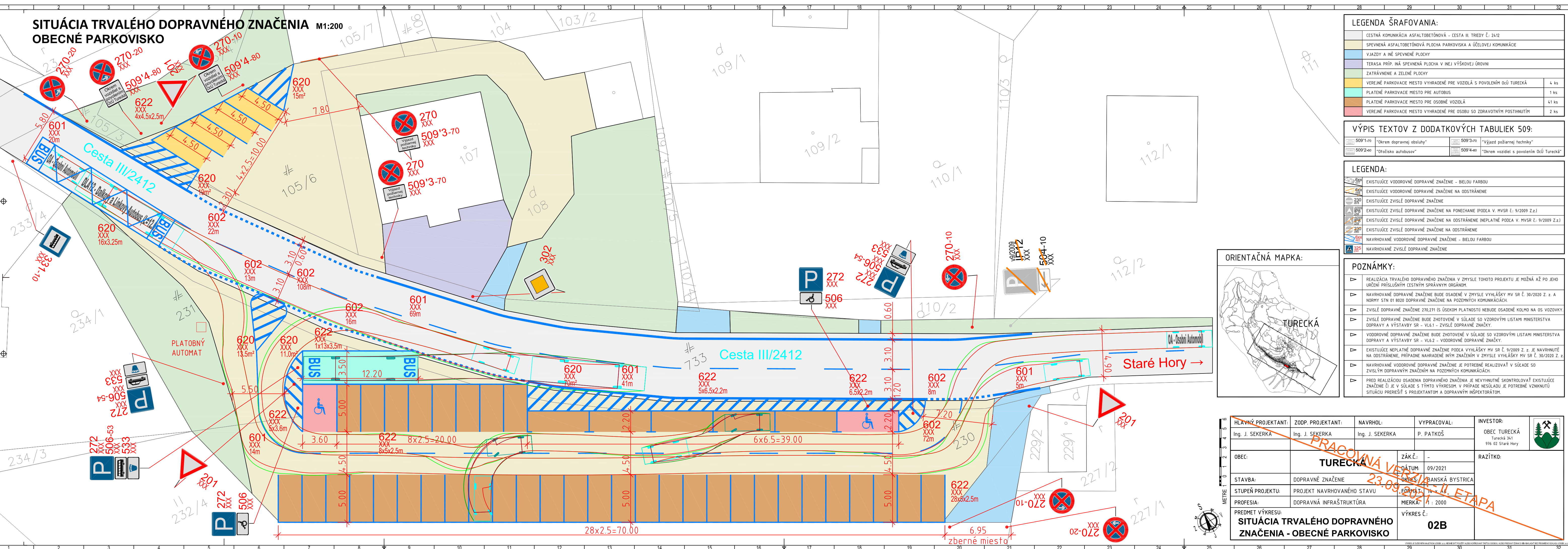


SITUÁCIA TRVALÉHO DOPRAVNÉHO ZNAČENIA M1:200
OBCENÉ PARKOVISKO



LEGENDA ŠRAFOVANIA:

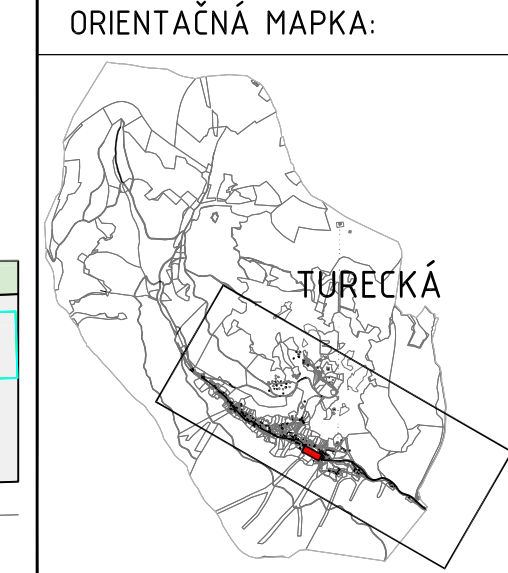
[Symbol]	CESTNÁ KOMUNIKÁCIA ASFALTOBETÓNOVÁ - CESTA III. TRIEDY Č. 2412	
[Symbol]	SPEVNENÁ ASFALTOBETÓNOVÁ PLOCHA PARKOVISKA A ÚČELOVEJ KOMUNIKÁCIE	
[Symbol]	VJAZDY A INÉ SPEVNENÉ PLOCHY	
[Symbol]	TERASA PRÍP. INÁ SPEVNENÁ PLOCHA V INEJ VÝŠKOVEJ ÚROVNI	
[Symbol]	ZATRÁVNENIE A ZELEŇ PLOCHY	
[Symbol]	VEREJNÉ PARKOVACIE MIESTO VYHRADENÉ PRE VOZIDLÁ S PVOLENIEM OČÚ TURECKÁ	4 ks
[Symbol]	PLATENÉ PARKOVACIE MIESTO PRE AUTOBUS	1 ks
[Symbol]	PLATENÉ PARKOVACIE MIESTO PRE OSOBNÉ VOZIDLÁ	41 ks
[Symbol]	VEREJNÉ PARKOVACIE MIESTO VYHRADENÉ PRE OSOBU SO ZDRAVOTNÝM POSTIHUTÍM	2 ks

VÝPIS TEXTOV Z DODATKOVÝCH TABULIEK 509:

5091-70	"Okrem dopravnej obsluhy"	5093-30	"Výjazd požiarnej techniky"
5092-60	"Očíslo autobusov"	5094-80	"Okrem vozidiel s povolením OčÚ Turecká"

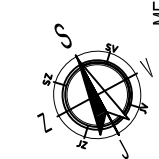
LEGENDA:

[Symbol]	EXISTUJÚCE VODOROVNÉ DOPRAVNÉ ZNAČENIE - BIELOU FARBOU
[Symbol]	EXISTUJÚCE VODOROVNÉ DOPRAVNÉ ZNAČENIE NA ODSTRÁNENIE
[Symbol]	EXISTUJÚCE ZVISLÉ DOPRAVNÉ ZNAČENIE
[Symbol]	EXISTUJÚCE ZVISLÉ DOPRAVNÉ ZNAČENIE NA PONECHANIE (PODCA V. MVSR Č. 9/2009 Z.z.)
[Symbol]	EXISTUJÚCE ZVISLÉ DOPRAVNÉ ZNAČENIE NA ODSTRÁNENIE (NEPLATNÉ PODCA V. MVSR Č. 9/2009 Z.z.)
[Symbol]	EXISTUJÚCE ZVISLÉ DOPRAVNÉ ZNAČENIE NA ODSTRÁNENIE
[Symbol]	NAVROVANÉ VODOROVNÉ DOPRAVNÉ ZNAČENIE - BIELOU FARBOU
[Symbol]	NAVROVANÉ ZVISLÉ DOPRAVNÉ ZNAČENIE



- POZNÁMKY:**
- REALIZÁCIA TRVALÉHO DOPRAVNÉHO ZNAČENIA V ZMYSLE TOHOTO PROJEKTU JE MOŽNÁ AŽ PO JEHO URČENÍ PRÍSLUŠNÝM CESTNÝM SPRÁVNÝM ORGÁNOM.
 - NAVROVANÉ DOPRAVNÉ ZNAČENIE BUDE OSADENÉ V ZMYSLE VYHLÁŠKY MV SR Č. 30/2020 Z. z. A NORMY STN 01 B020 DOPRAVNÉ ZNAČENIE NA POZEMNÝCH KOMUNIKÁCIÁCH.
 - ZVISLÉ DOPRAVNÉ ZNAČENIE 270,271 (S ÚSEKOM PLATNOSTI) NEBUDE OSADENÉ KOLMO NA OS VOZOVKY.
 - ZVISLÉ DOPRAVNÉ ZNAČENIE BUDE ZHOTOVENÉ V SÚLADE SO ZDOROVÝMI LISTAMI MINISTERSTVA DOPRAVY A VÝSTAVBY SR - VL.6.1 - ZVISLÉ DOPRAVNÉ ZNAČKY.
 - VODOROVNÉ DOPRAVNÉ ZNAČENIE BUDE ZHOTOVENÉ V SÚLADE SO ZDOROVÝMI LISTAMI MINISTERSTVA DOPRAVY A VÝSTAVBY SR - VL.6.2 - VODOROVNÉ DOPRAVNÉ ZNAČKY.
 - EXISTUJÚCE NEPLATNÉ DOPRAVNÉ ZNAČENIE PODLA VYHLÁŠKY MV SR Č. 9/2009 Z. z. JE NAVRNUTÉ NA ODSTRÁNENIE, PRÍPADNE NAHRADENÉ INÝM ZNAČENÍM V ZMYSLE VYHLÁŠKY MV SR Č. 30/2020 Z. z.
 - NAVROVANÉ VODOROVNÉ DOPRAVNÉ ZNAČENIE JE POTREBNÉ REALIZOVAŤ V SÚLADE SO ZVISLÝM DOPRAVNÝM ZNAČENÍM NA POZEMNÝCH KOMUNIKÁCIÁCH.
 - PRED REALIZÁCIOU OSADENIA DOPRAVNÉHO ZNAČENIA JE NEVYHNUTNÉ SKONTROLOVAŤ EXISTUJÚCE ZNAČENIE ČI JE V SÚLADE S TÝMTO VÝKRESOM. V PRÍPADE NESÚLADE JE POTREBNÉ VZNIKNUTÚ SITUÁCIU PRERIEŠIŤ S PROJEKTANTOM A DOPRAVNÝM INŠPEKTORÁTOM.

HLAVNÝ PROJEKTANT: Ing. J. SEKERKA	ZODP. PROJEKTANT: Ing. J. SEKERKA	NAVROHOL: Ing. J. SEKERKA	VYPRACOVAL: P. PATKOŠ	INVESTOR: OBEC TURECKÁ Turecká 341 976 02 Staré Hory
OBEC: TURECKÁ	ZÁK.Č.: -	DÁTUM: 09/2021	RAZÍTKO:	
STAVBA: DOPRAVNÉ ZNAČENIE	OKRES: BANSKÁ BYSTRICA	FORMÁT: A4		
STUPEŇ PROJEKTU: PROJEKT NAVROVÁNEHO STAVU	MIERKA: 1 : 2000			
PROFESIA: DOPRAVNÁ INFRAŠTRUKTÚRA				
PREDMET VÝKRESU: SITUÁCIA TRVALÉHO DOPRAVNÉHO ZNAČENIA - OBCENÉ PARKOVISKO	VÝKRES Č.:			
	02B			



PRACOVNÁ VERZIA
23.09.2021
II. ETAPA