# TRVALÉ DOPRAVNÉ ZNAČENIE

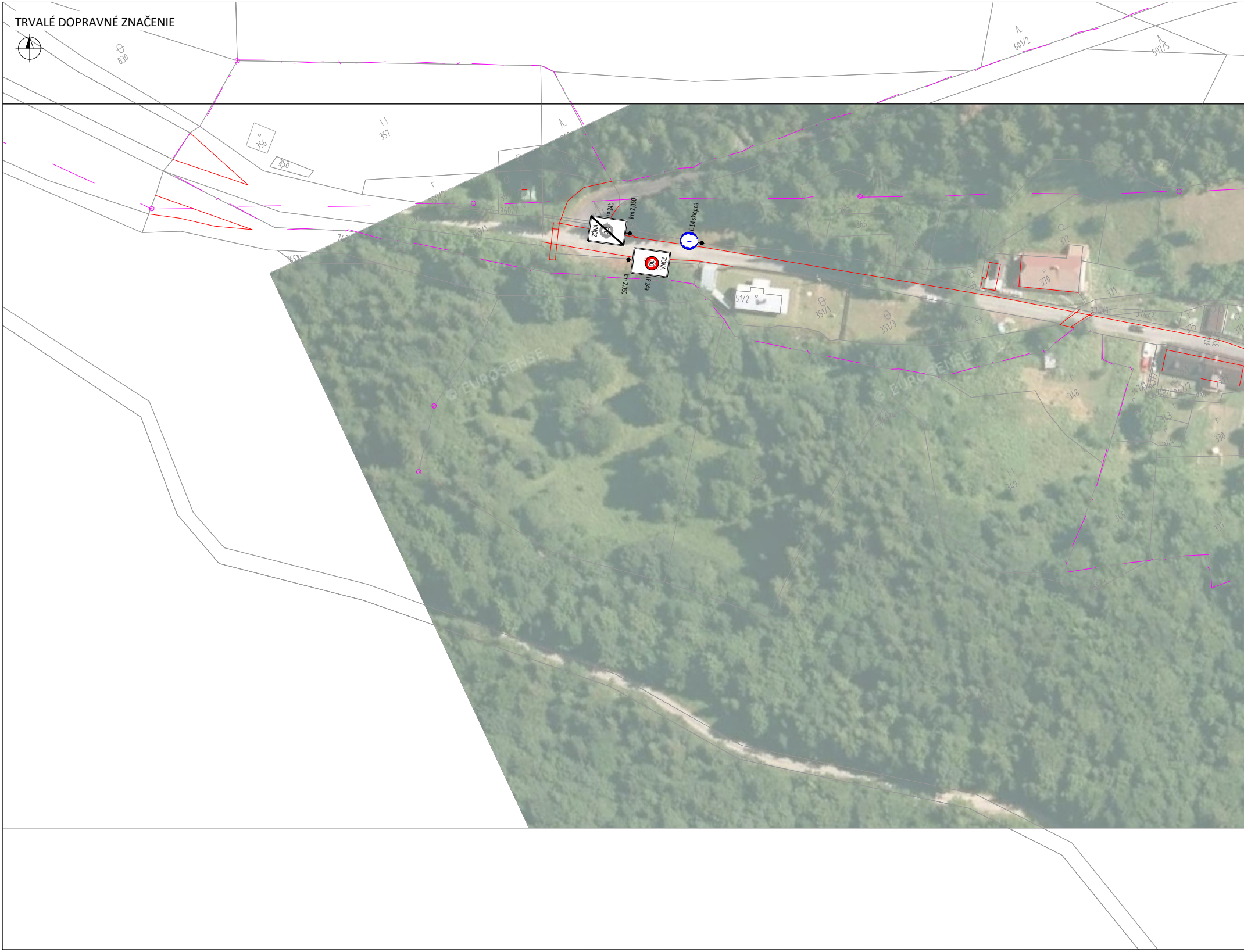
ZÓNA 30
IP 24b
km 2,050
C 14 sklopná
ZÓNA 30
IP 24a
km 2,050
830
356
358
357
601/2
597/5
366
372
370
369
371
351/2
351/1
351/3
348
349
345
338
337
375
© EUROSENSE

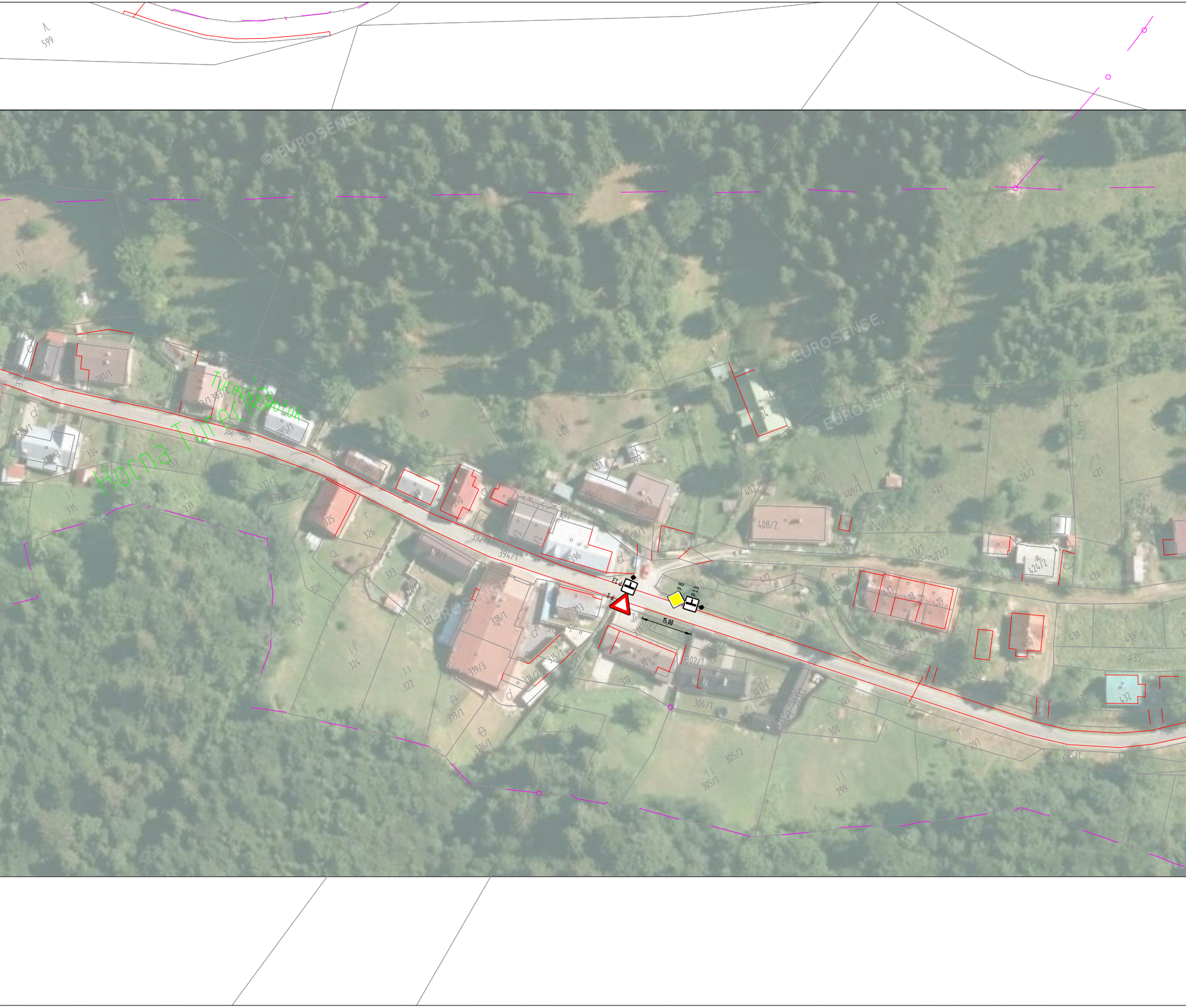
Horná Turecká
Turecký potok
P 13
P 1
P 8
P 13
15,00
© EUROSENSE
381/1
382
383/1
383/2
385/1
388
390
392/1
394/1
396
398/1
398/3
400
404
408/2
409/1
416
424/2
426/2
432
325
326
318/1
319/3
309
310
302/1
304/1
305/1
305/2
299
297
295/1
599

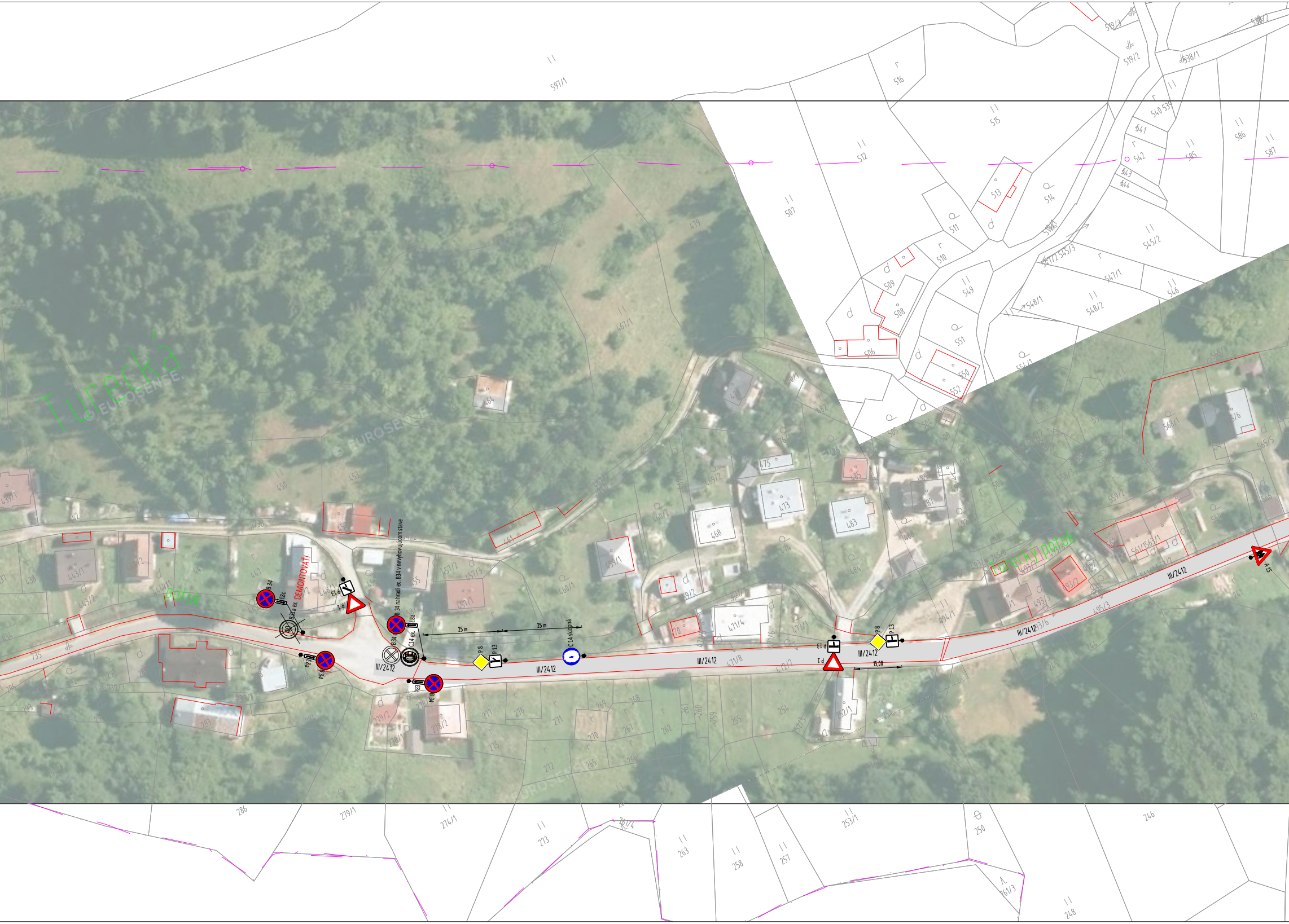
Turecká
potok
Turecký potok
DEMONTOVAŤ!
B 34
E8c
B31a ex.
P 13
P 1
B 34 nahradí ex. B34 v nevyhovujúcom stave
E8a
B34
C14 ex.
III/2412
E8a
B 34
E8a
B 34
25 m
25 m
C 14 sklopná
P 8
P 13
III/2412
III/2412
P 13
P 1
P 8
P 13
III/2412
15,00
III/2412
III/2412
A 15
© EUROSENSE

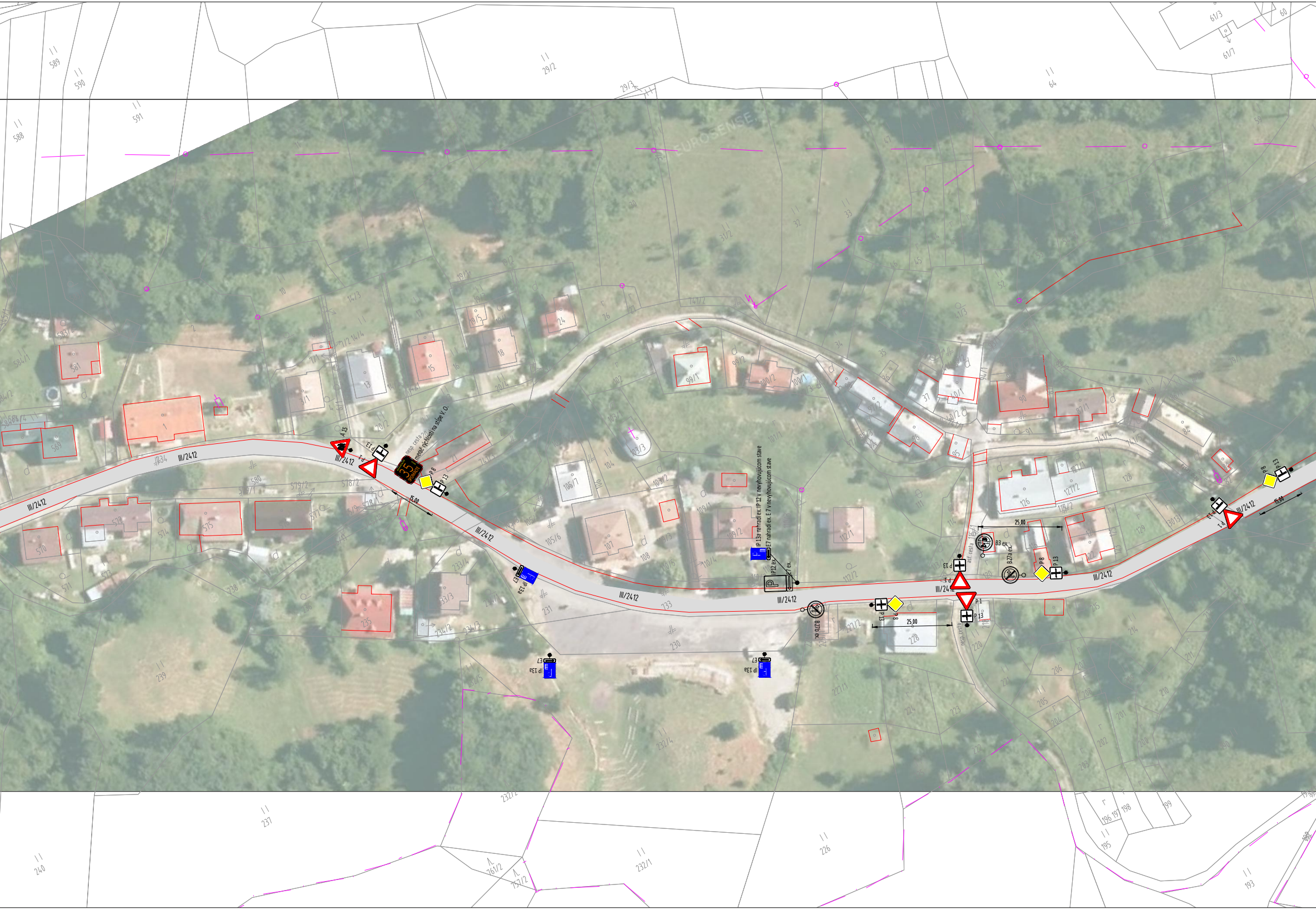
III/2412
A 15
P 1
P 13
SPOMAĽTE
35
nesp. cesta
merač rýchlosti na stĺpe V. O.
P 8
P 13
15,00
E7
IP 13a
IP 13a nahradí ex. IP 12 v nevyhovujúcom stave
E7 nahradí ex. E 7 v nevyhovujúcom stave
IP12 ex.
E7 ex.
B27b ex.
P 13
P 8
25,00
P 13
P 1
III/2412
P 1
P 13
asf. cesta
nesp. cesta
B3 ex.
B27a ex.
P 8
P 13
25,00
E7
IP 13a
E7
IP 13a
P 13
P 8
P 1
15,00
EUROSENSE

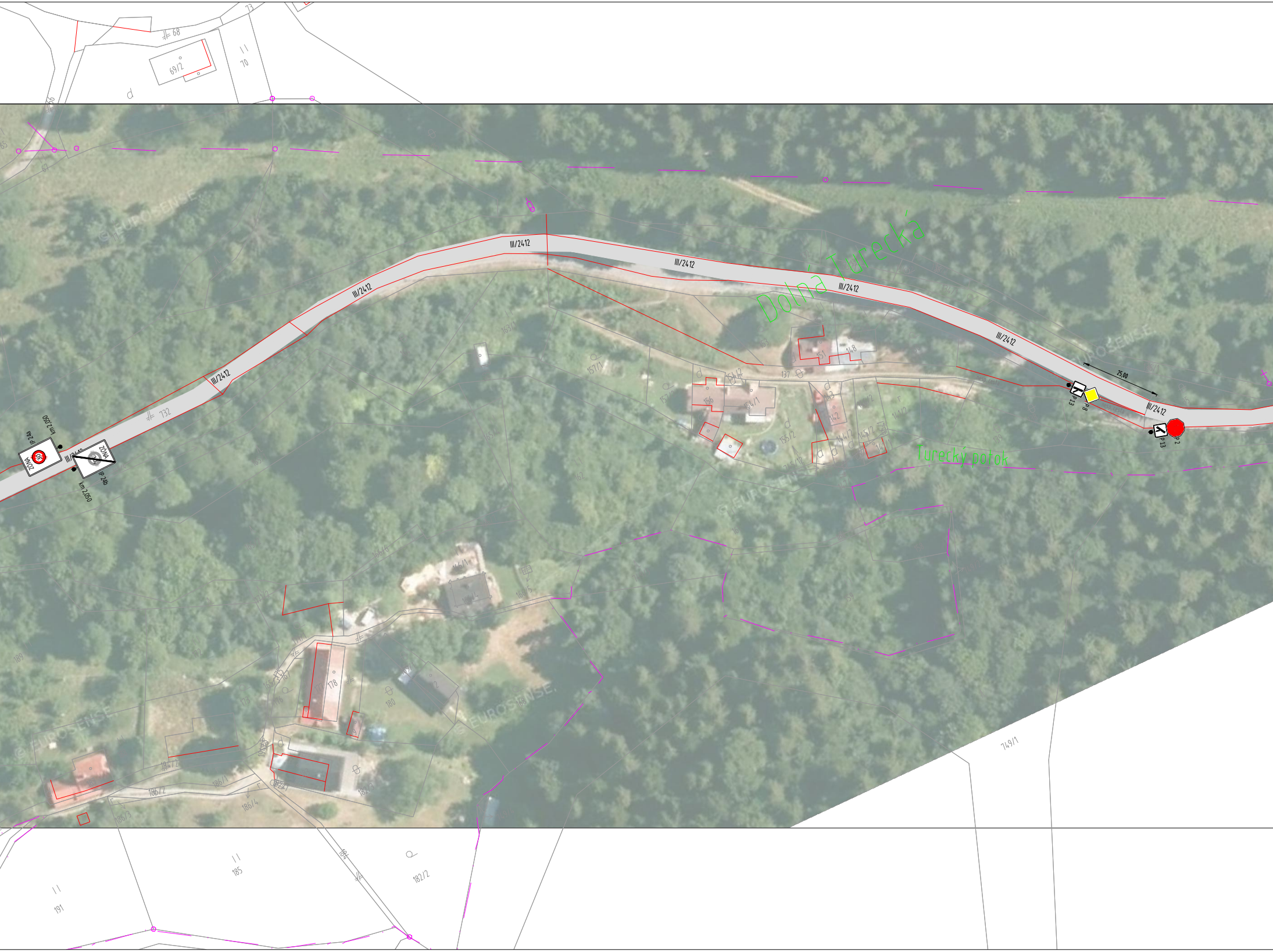
68
69/2
70
III/2412
III/2412
III/2412
III/2412
III/2412
III/2412
III/2412
Dolná Turecká
Turecký potok
732
ZÓNA
30
IP 24a
km 2,050
ZÓNA
IP 24b
km 2,050
25,00
P 13
P 8
nesp. cesta
P 13
P 2
148
151
137
154/2
156
154/1
142
178
180
749/1
185
191
182/2
184
186/1
186/2
186/4
186/3
187/2
EUROSENSE

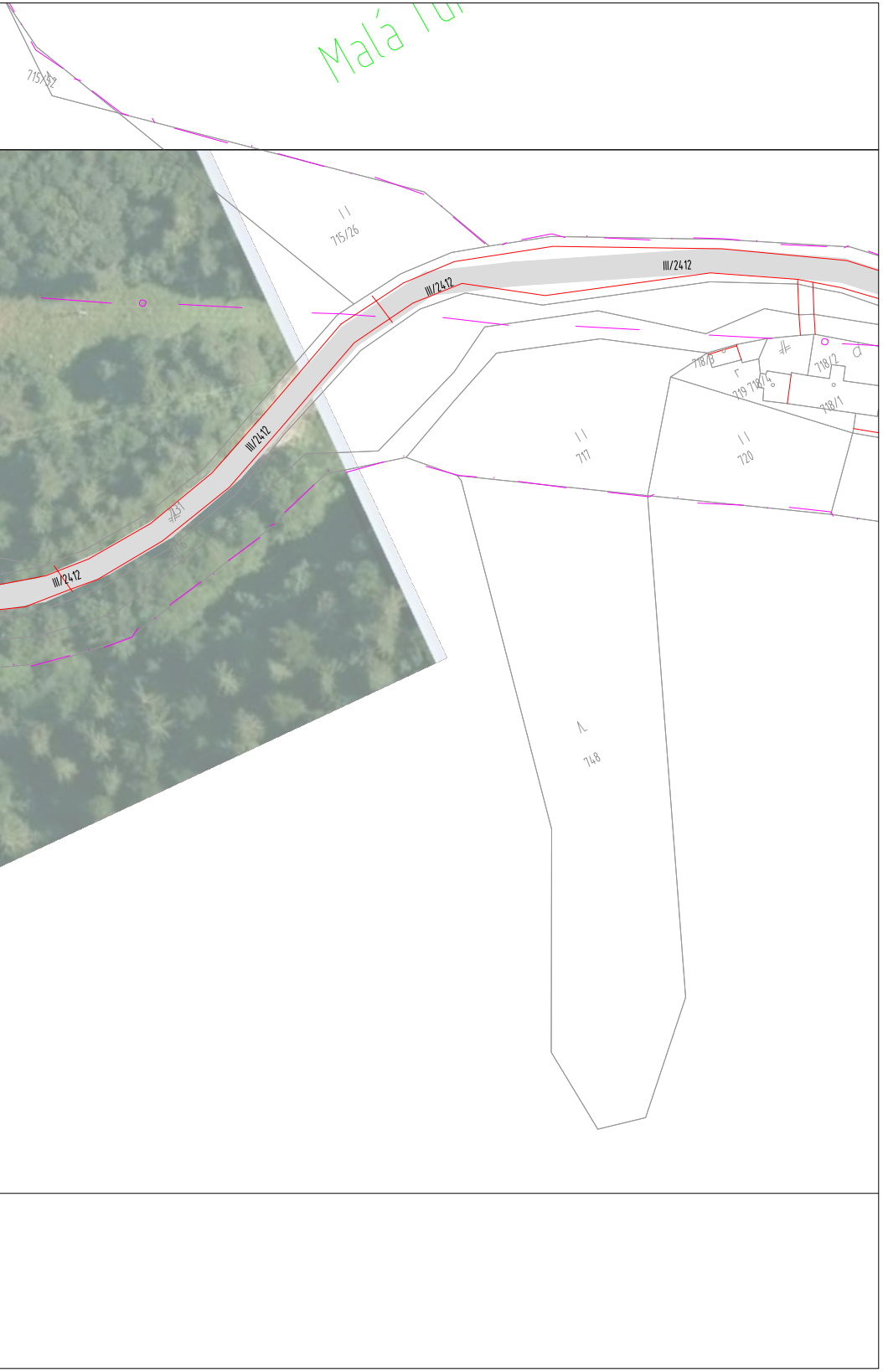
Malá Tu
715/32
715/26
III/2412
III/2412
III/2412
III/2412
III/2412
717
720
748
718/3
718/2
719 718/4
718/1

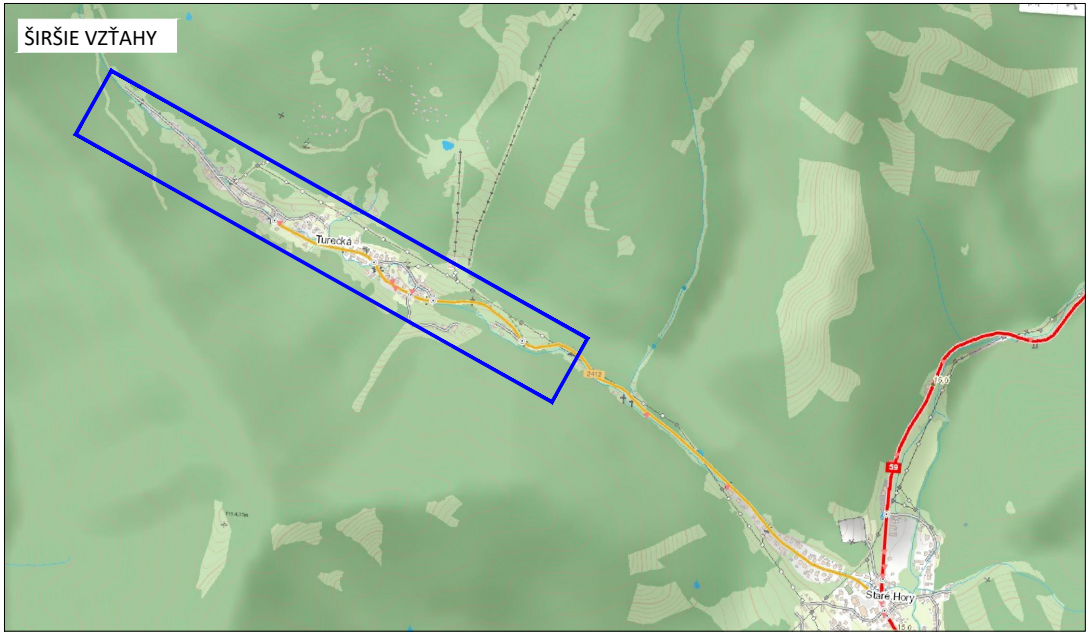
ŠIRŠIE VZŤAHY
Turecká
Staré Hory
2412

| | | | | |
|---|---|---|---|---|
| Zodp. vedúci: | Vypracoval: | Kontroloval: | Investor: | Miesto stavby: |
| Ing. Jozef Chrenšč | Roman Ďaďo | Jozef Blahovec | Obec Turecká | k. ú. Turecká<br>okres Banská Bystrica<br>Banskobystrický kraj |
| Názov stavby: | Turecká - organizácia dopravy | | Dátum: | júl 2019 |
| | | | Cesta č. (km) | III/2412 |
| | | | Zákazka č.: | 201907021 |
| | | | Výkres č.: | 1 |
| Obsah výkresu: | Trvalé dopravné značenie | | | |

ZNAČKY, s.r.o. - J. Ťatliaka 1785 - Dolný Kubín - 026 01 - Slovensko